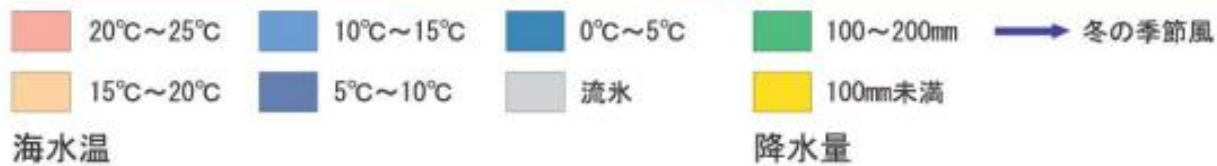
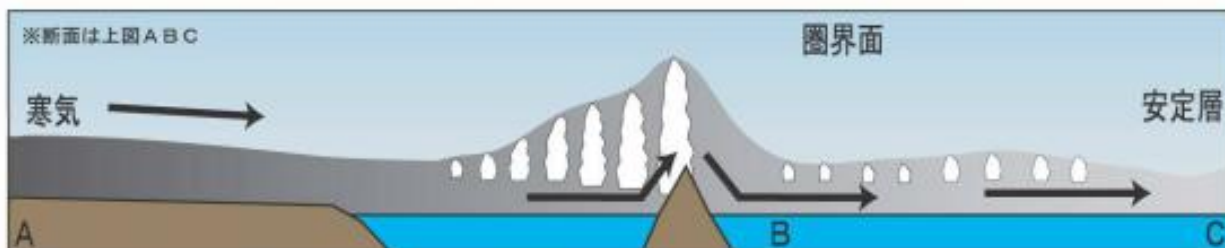
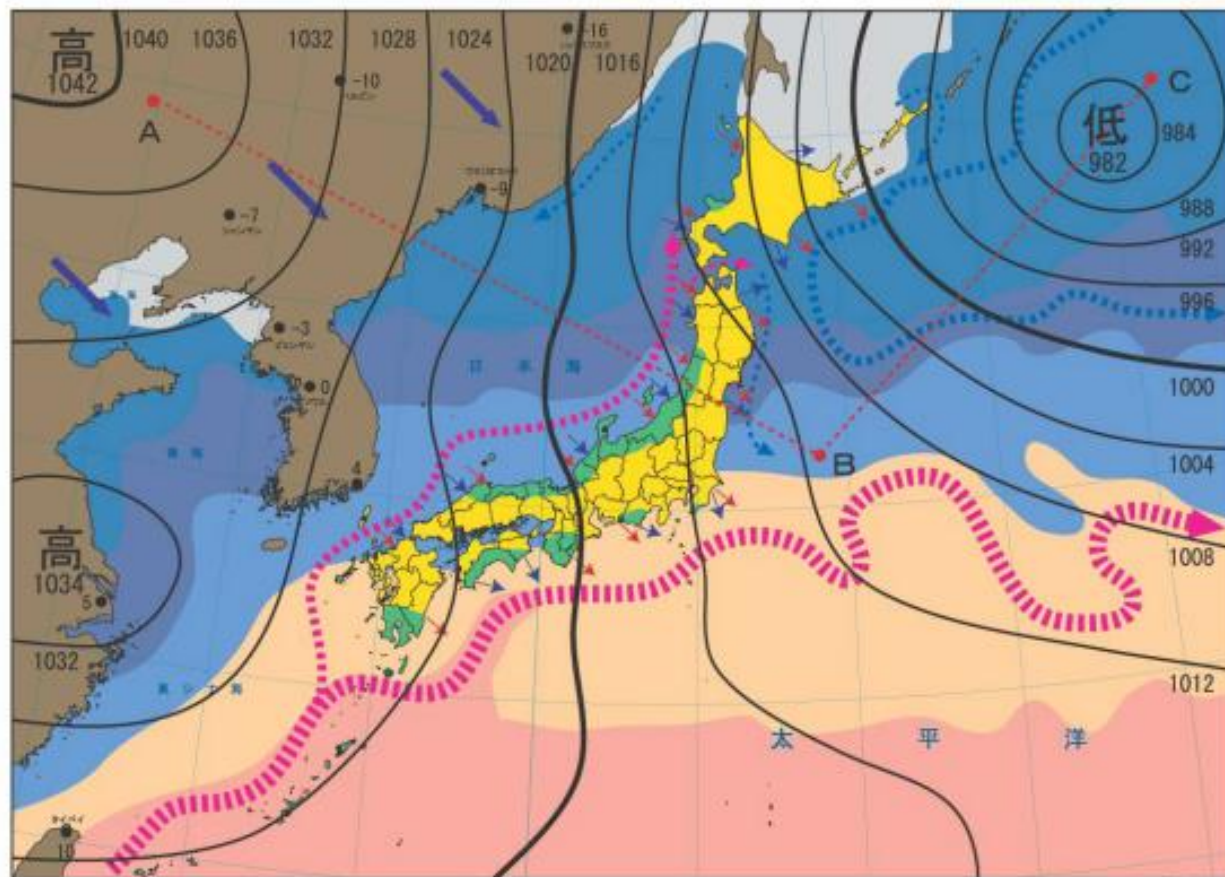
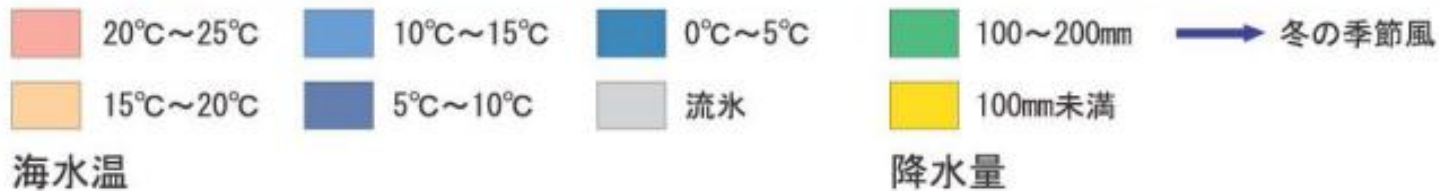
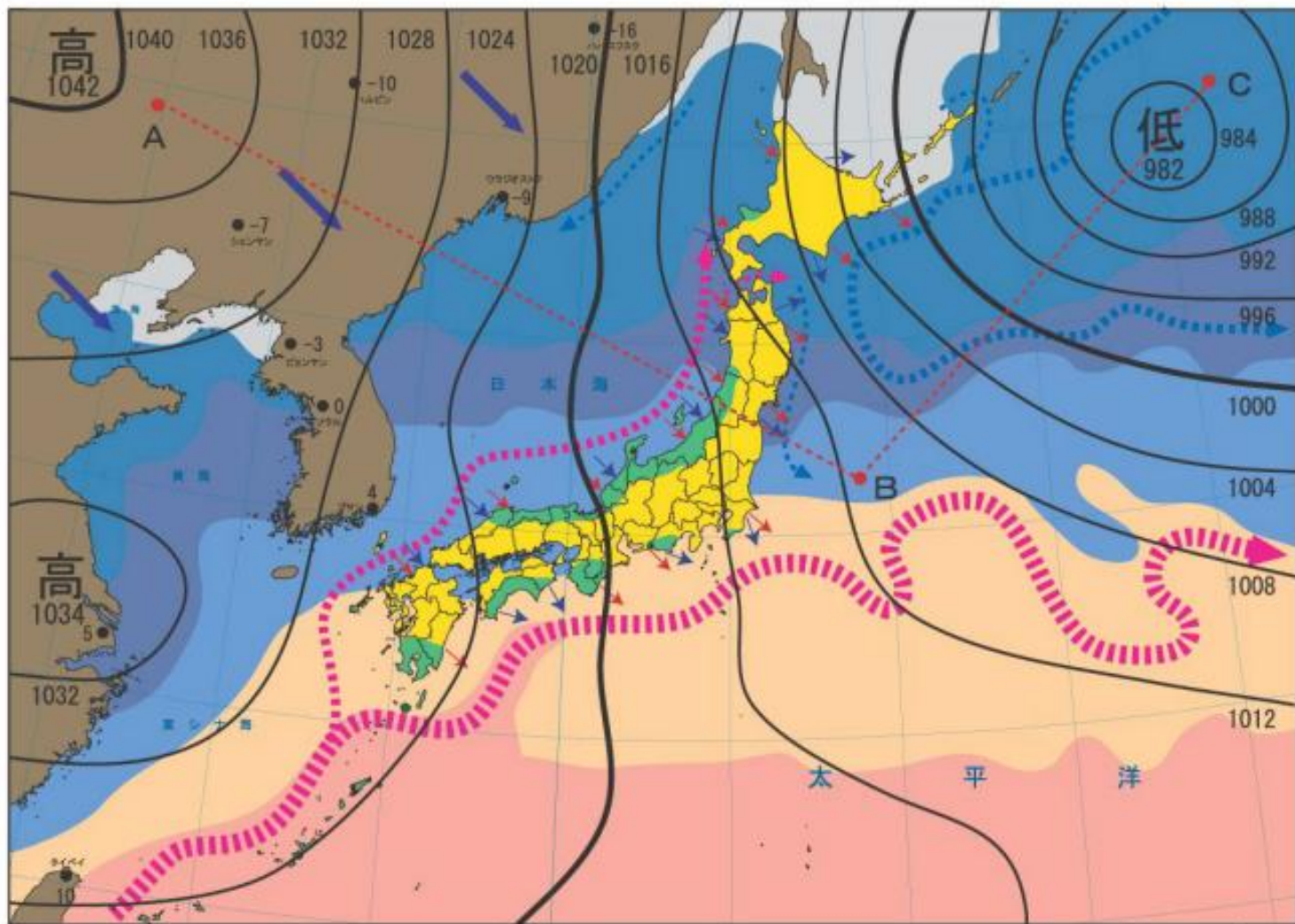


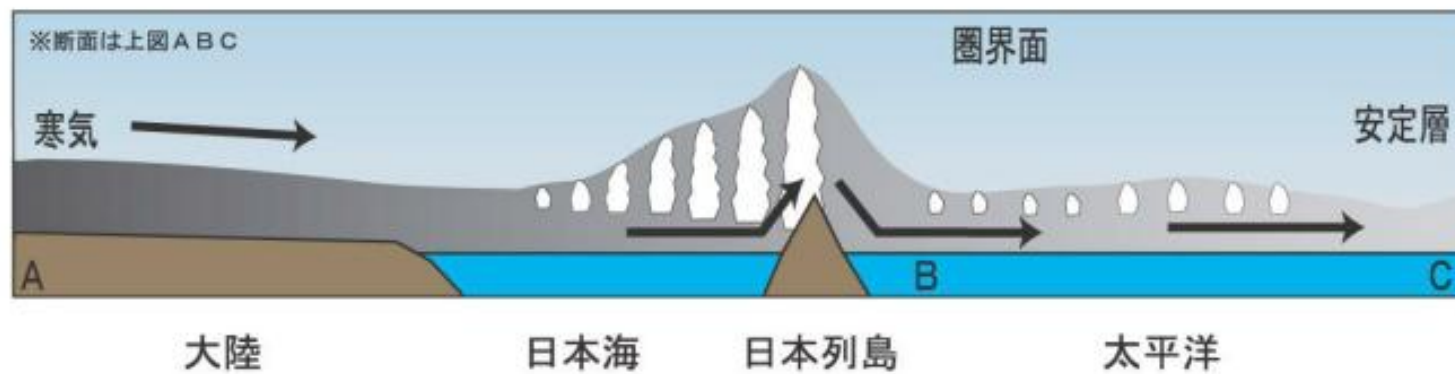
2月(冬)



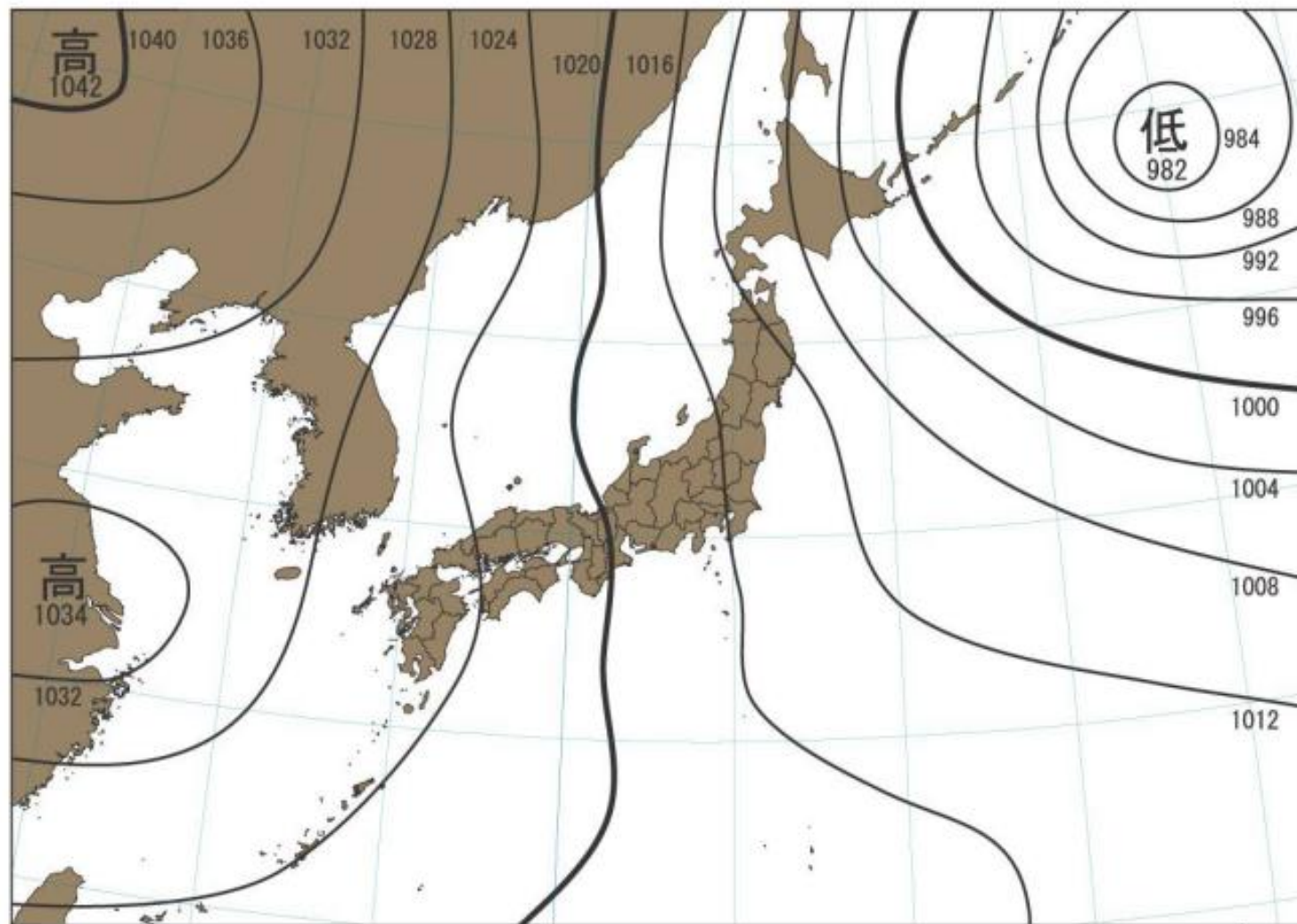
2月(冬)



2月(冬)



2月(冬)



2月(冬)



100~200mm

100mm未満

季節風

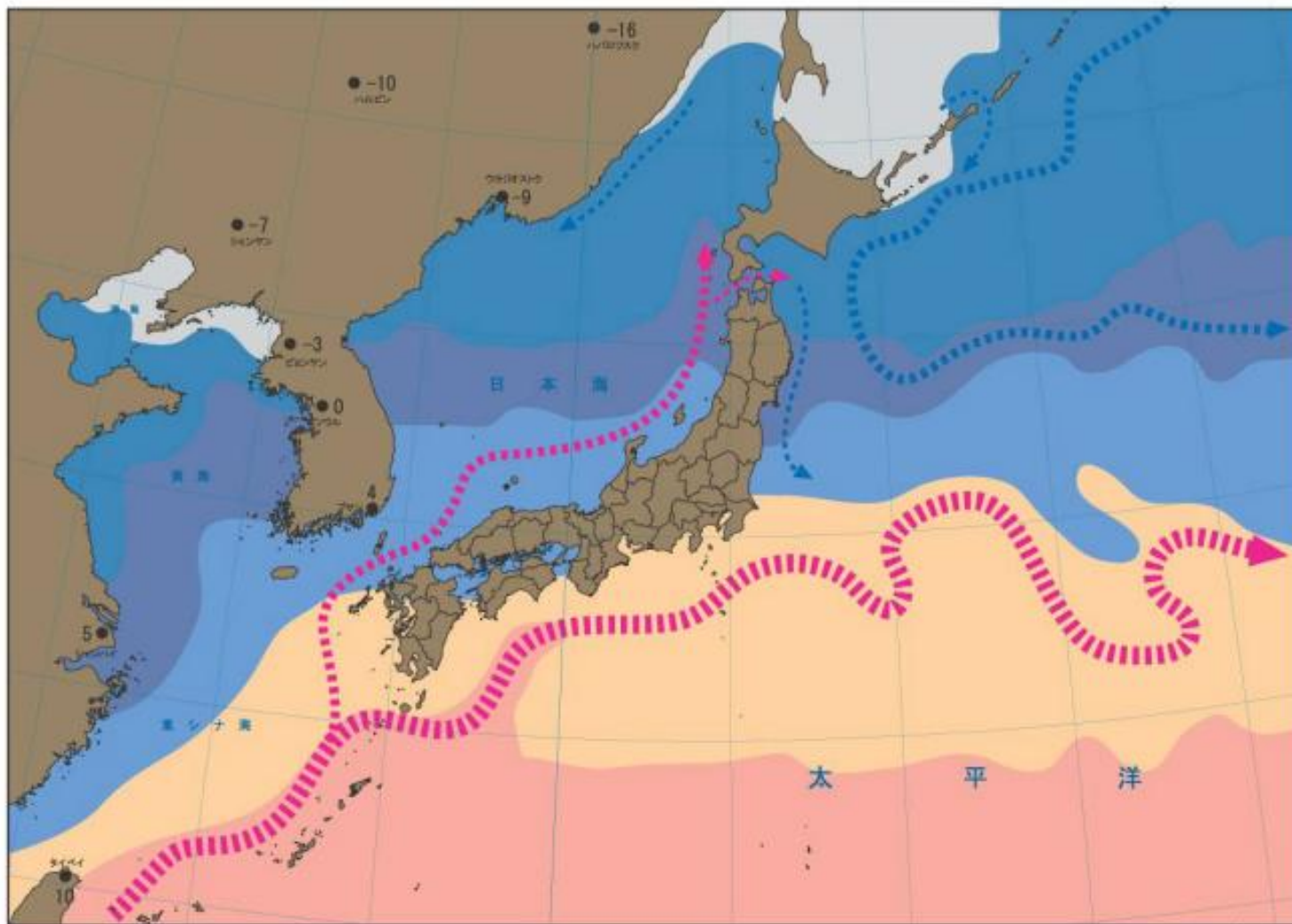
昼の風

夜の風

降水量

風

2月(冬)



20°C~25°C

10°C~15°C

0°C~5°C

暖流

15°C~20°C

5°C~10°C

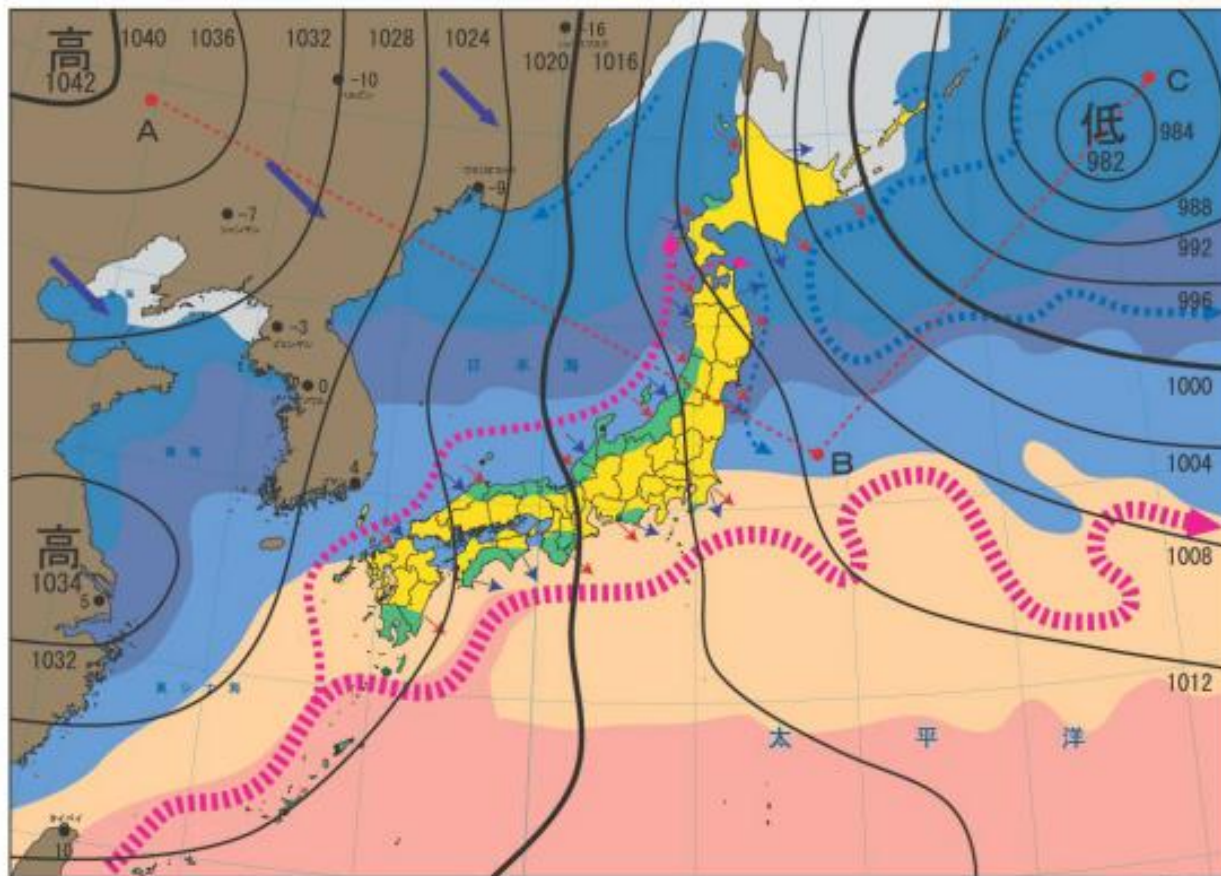
流水

寒流

海水温

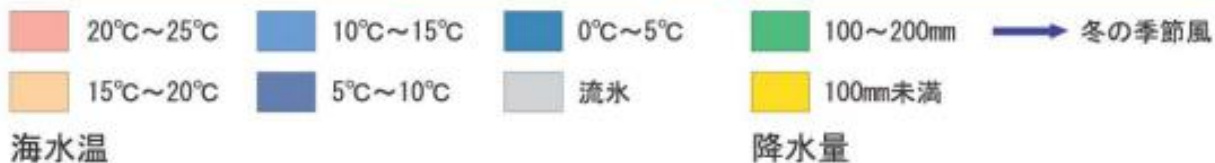
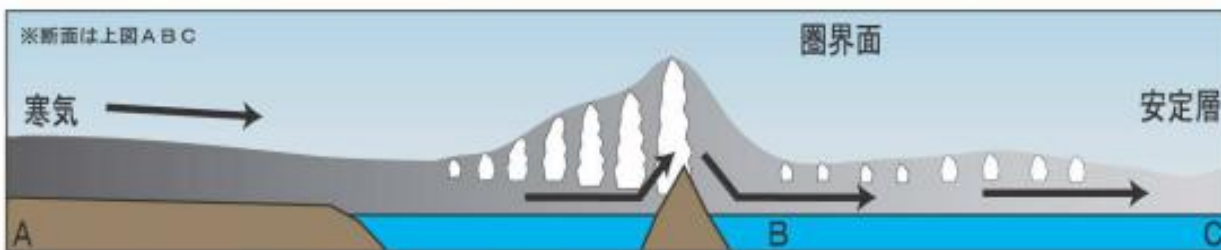
海流

2月(冬)

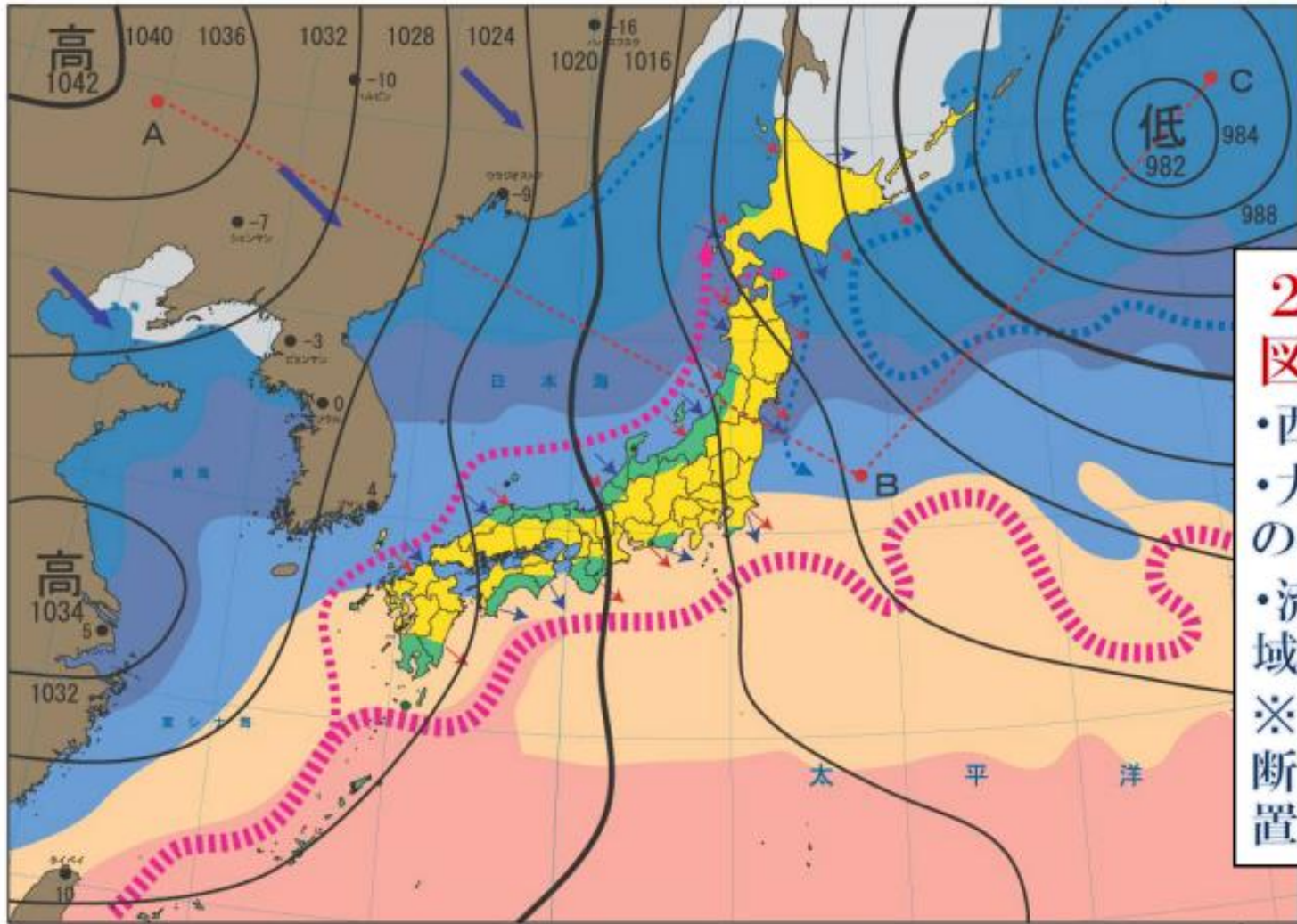


2月の天気 の特徴

- 西高東低の気圧配置
- 大陸からの季節風
- 日本海側に積乱雲ができる
- 流氷の地域が広い



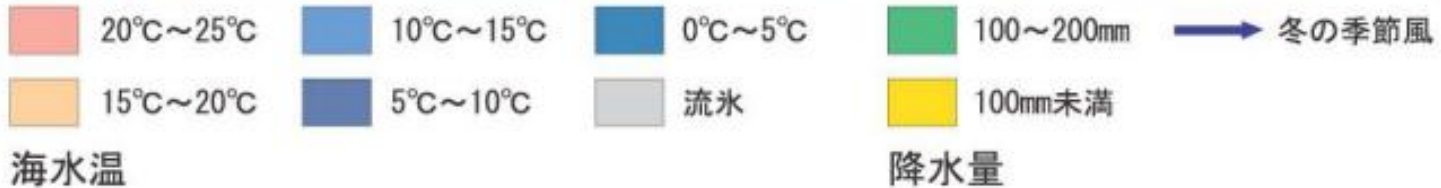
2月(冬)



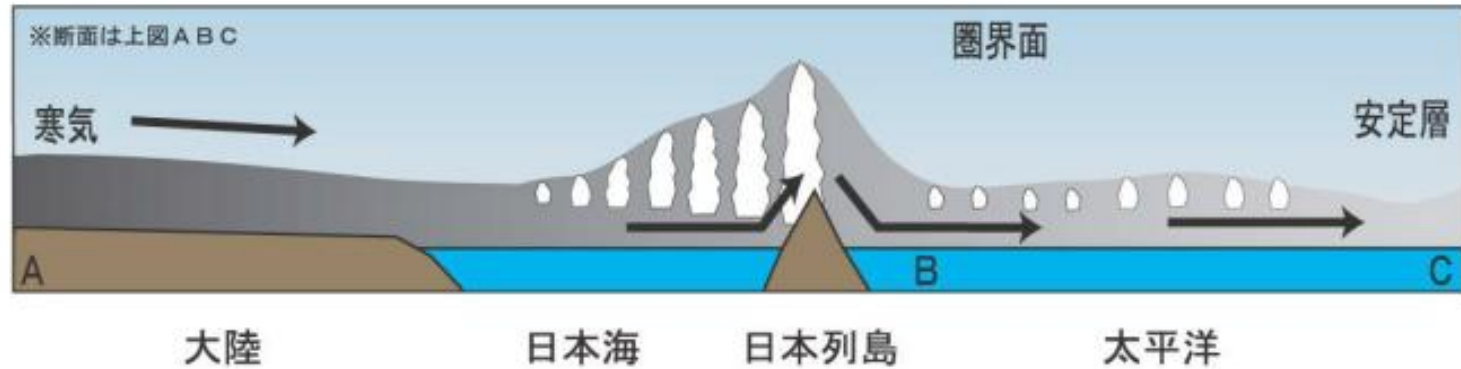
2月の上図の特徴

- 西高東低
- 大陸からの季節風
- 流氷の地域が広い

※ABCは断面図の位置



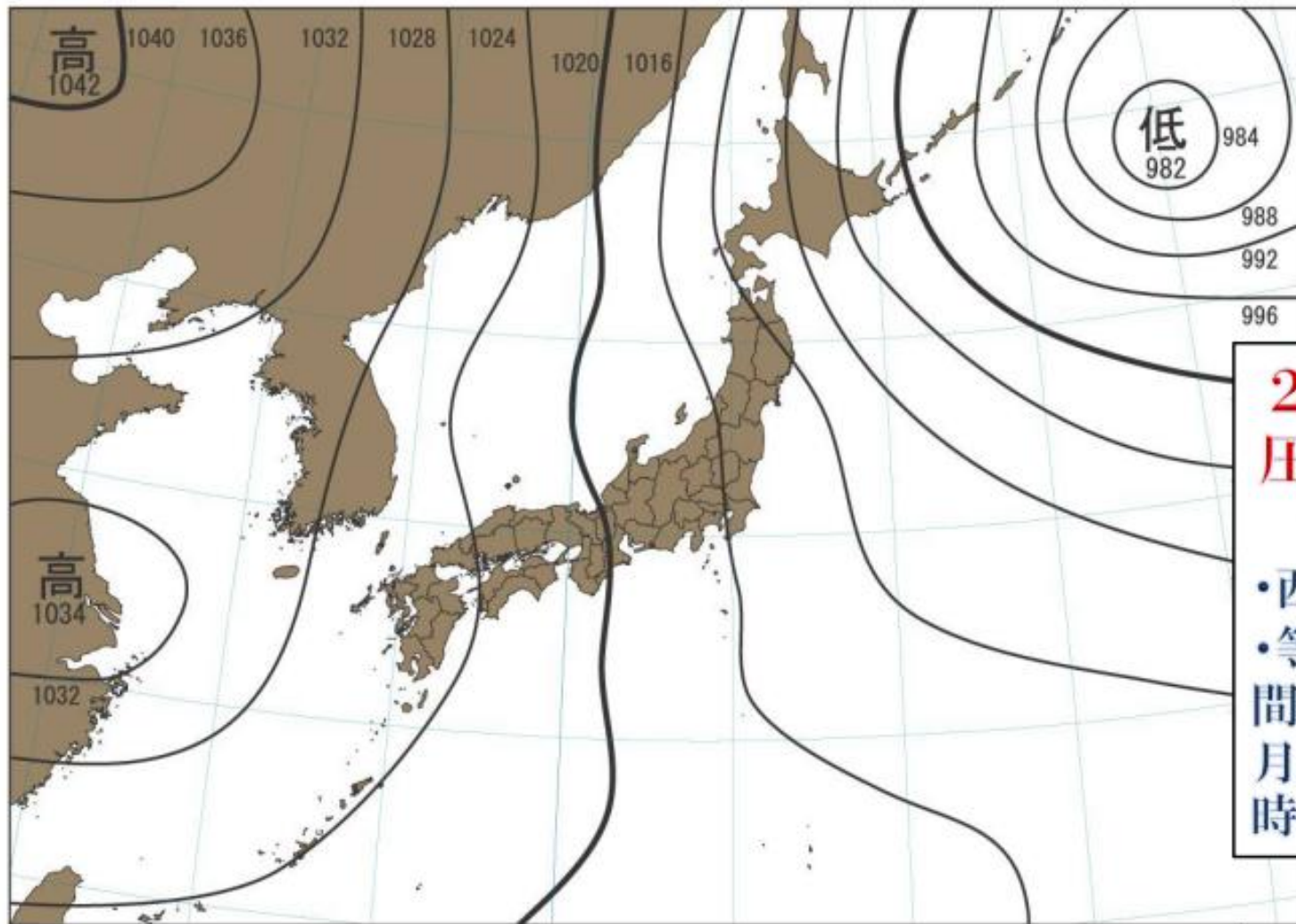
2月(冬)



2月の断面の特徴

- 大陸からの寒気が日本列島を覆っている
- 日本海側に積乱雲ができる
- 日本海側は雪

2月(冬)



2月の気圧配置の特徴

- 西高東低
- 等圧線の間隔が12月より広い時が多い

2月(冬)



2月の風と降水量の特徴

- 大陸からの季節風
- 日本海側の降水量は100 mm ~200mm
- 太平洋側の降水量も増える
- 昼と夜の風向きが同じ

100~200mm

降水量

100mm未満

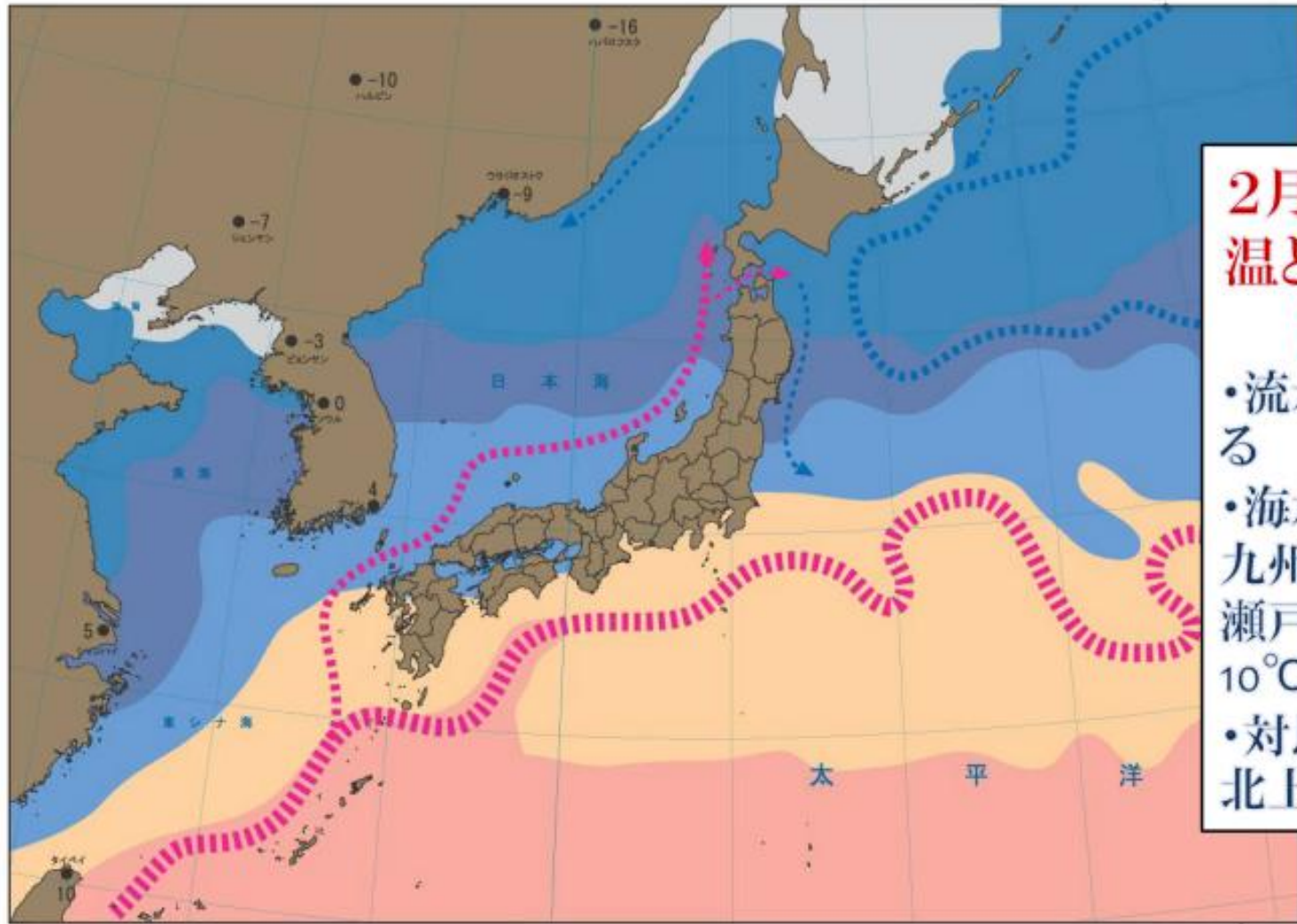
季節風

風

昼の風

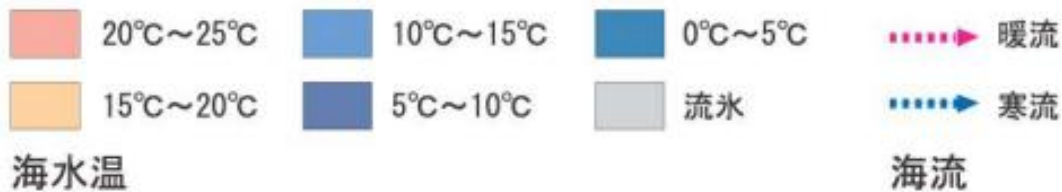
夜の風

2月(冬)

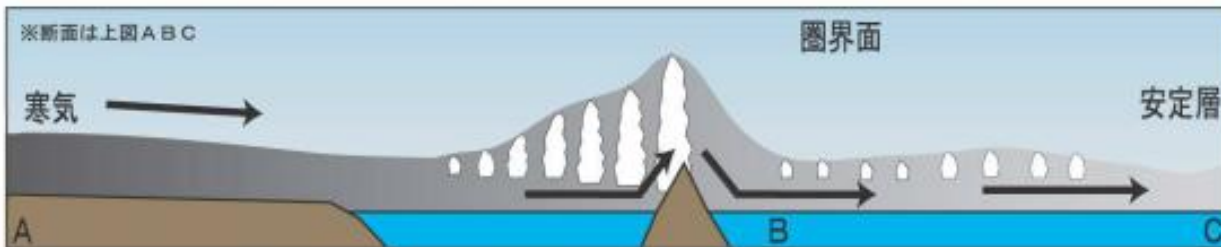
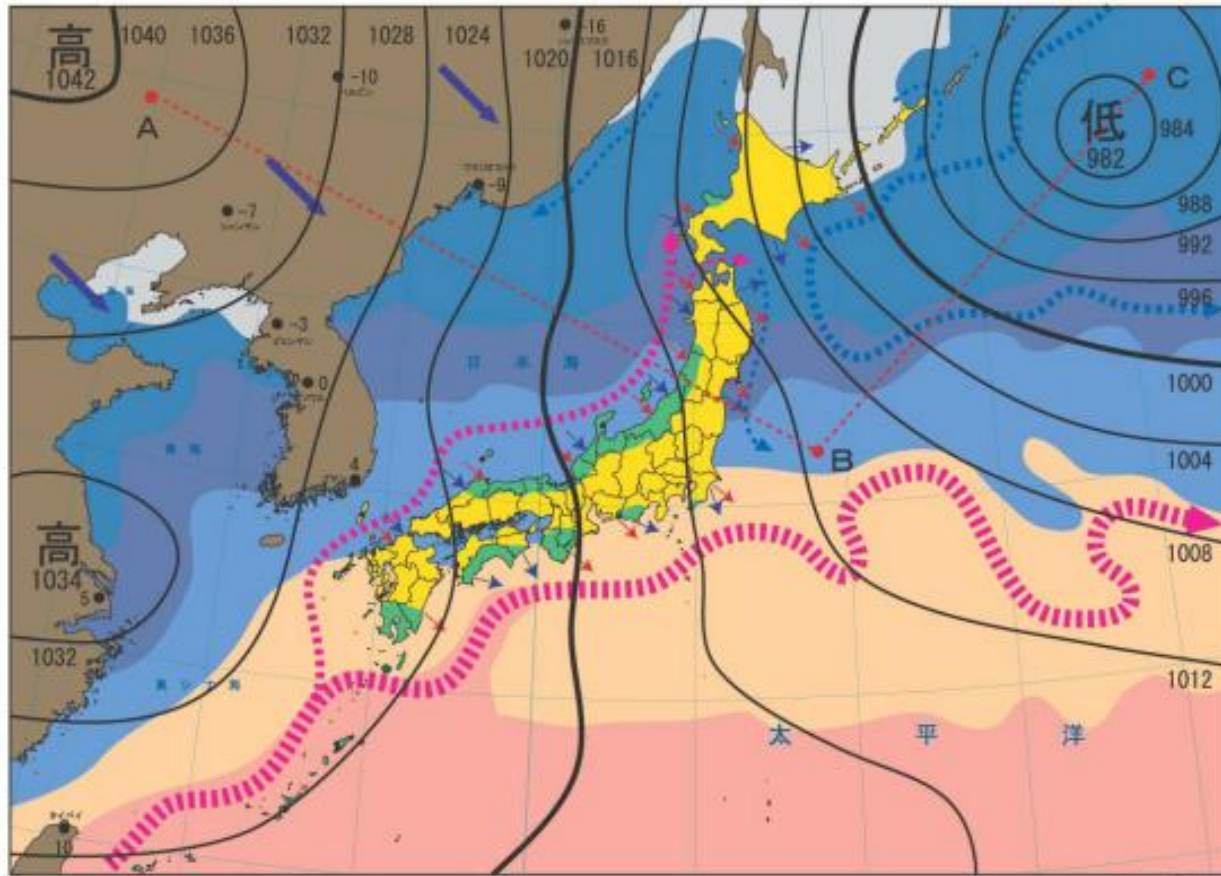


2月の海水 温と海流の 特徴

- 流氷が広がる
- 海水温は、九州北部や瀬戸内海も10°C~15°C
- 対馬海流の北上が弱い



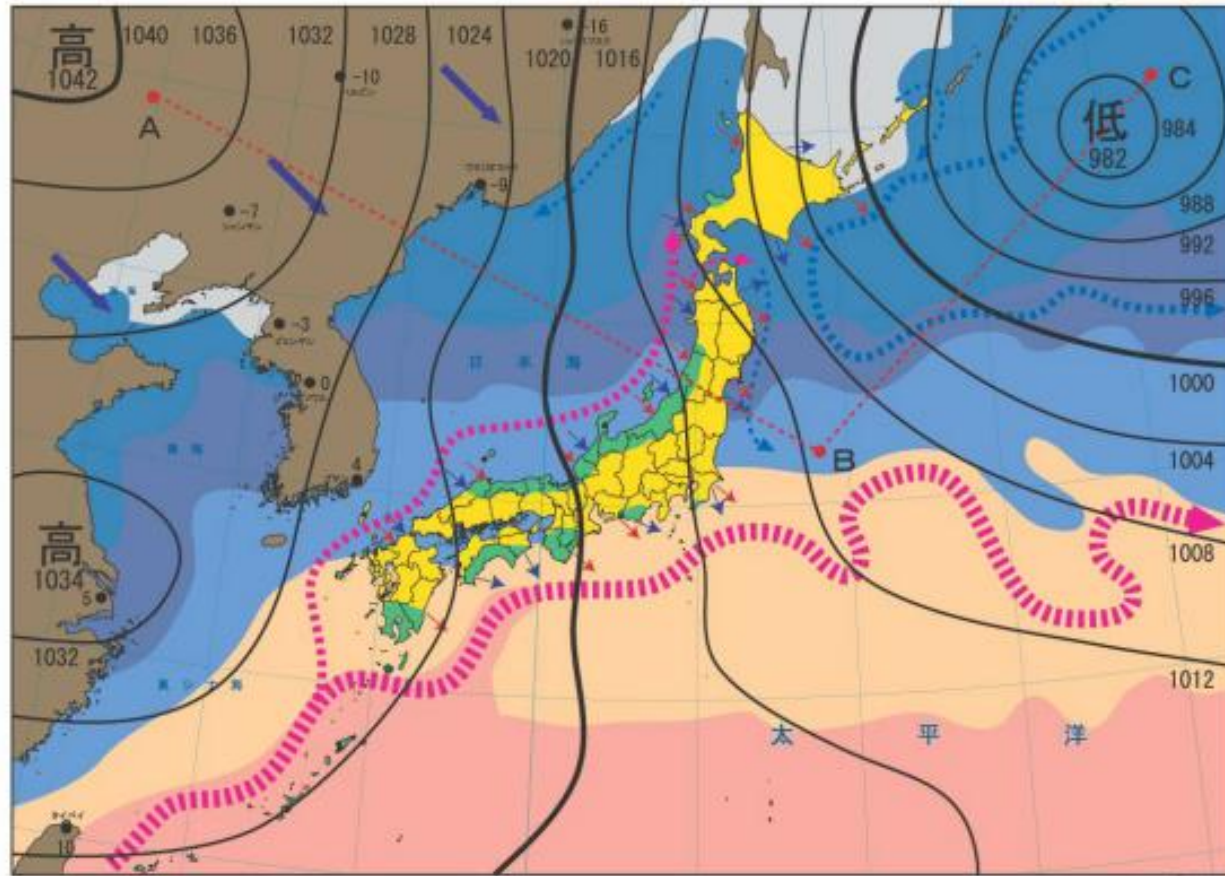
2月(冬)



海水温

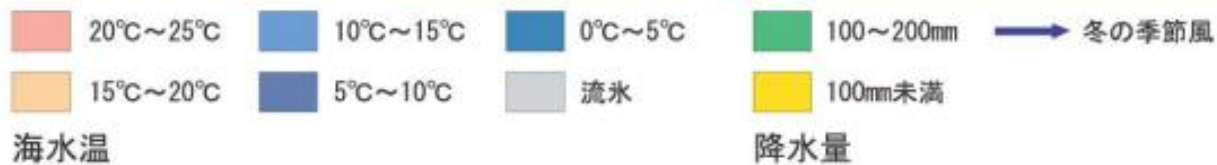
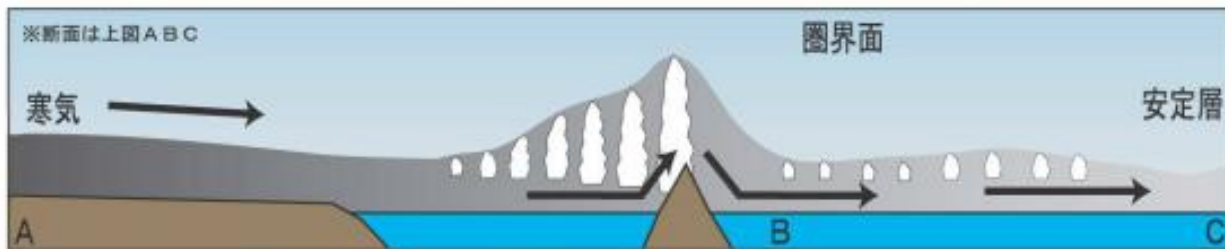
降水量

2月(冬)

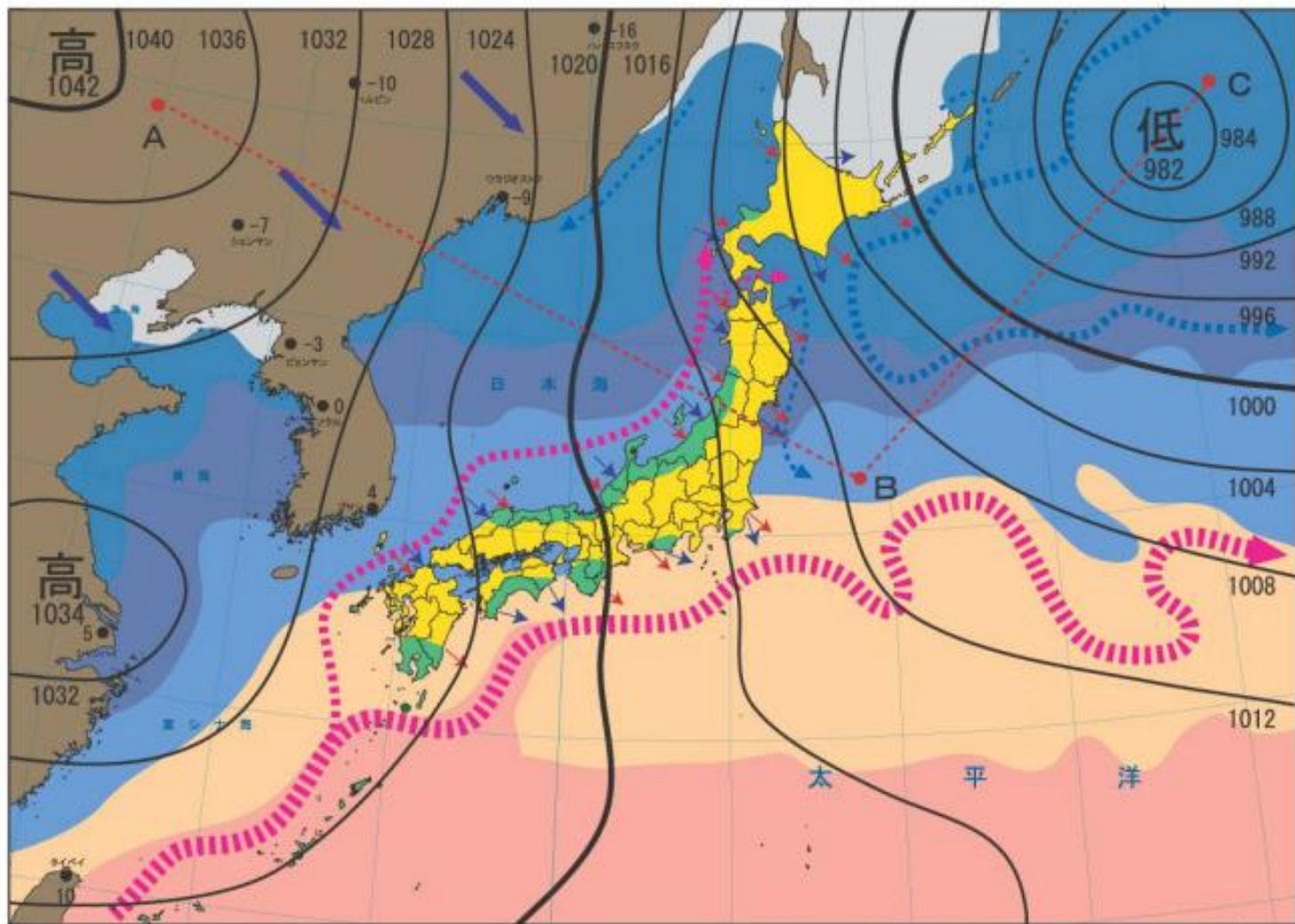


2月の天気の特徴

- 西高東低の気圧配置
- 大陸からの季節風
- 日本海側に積乱雲ができる
- 流氷の地域が広い



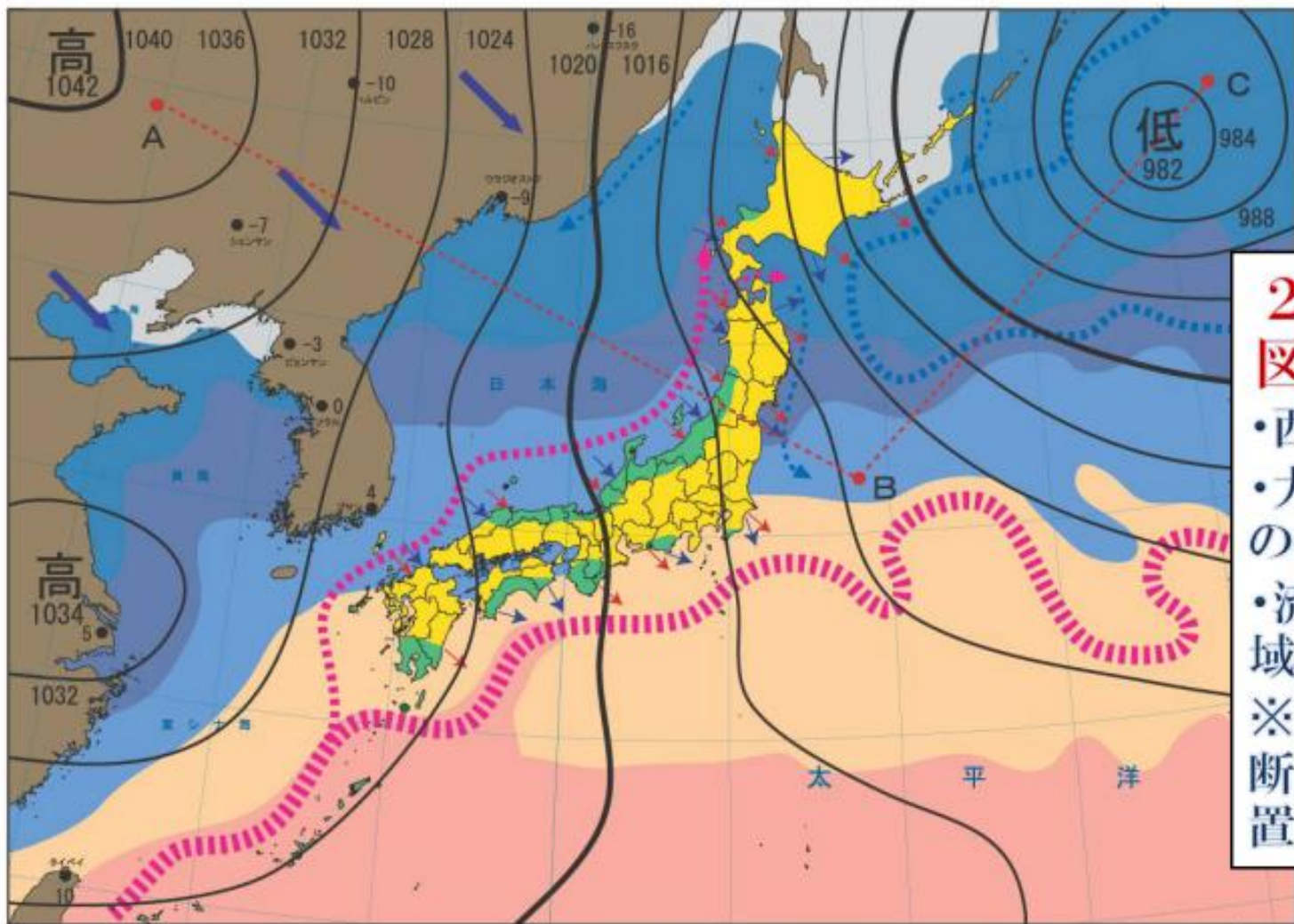
2月(冬)



海水温

降水量

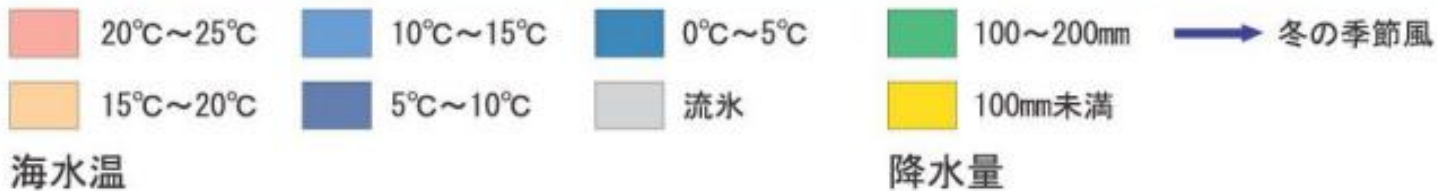
2月(冬)



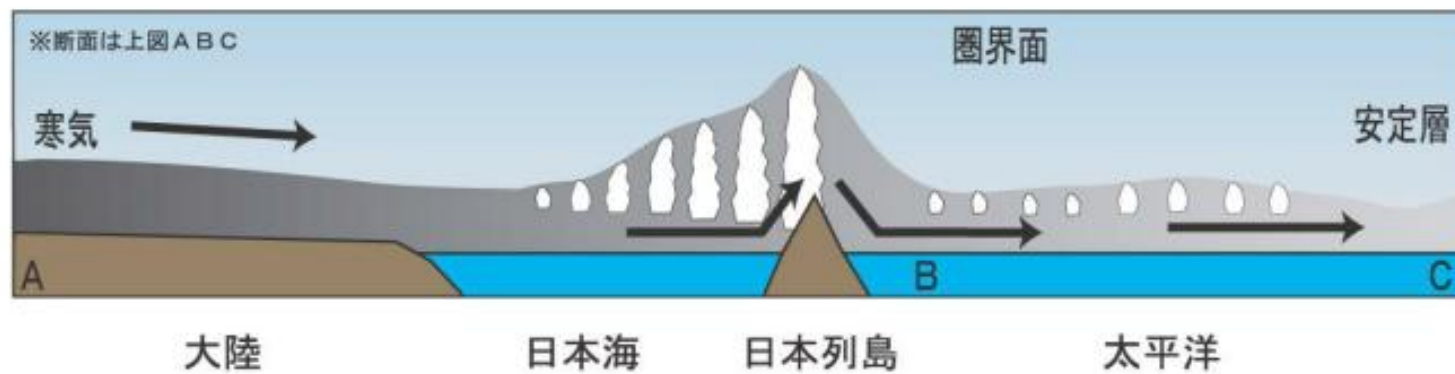
2月の上図の特徴

- ・西高東低
- ・大陸からの季節風
- ・流氷の地域が広い

※ABCは断面図の位置



2月(冬)



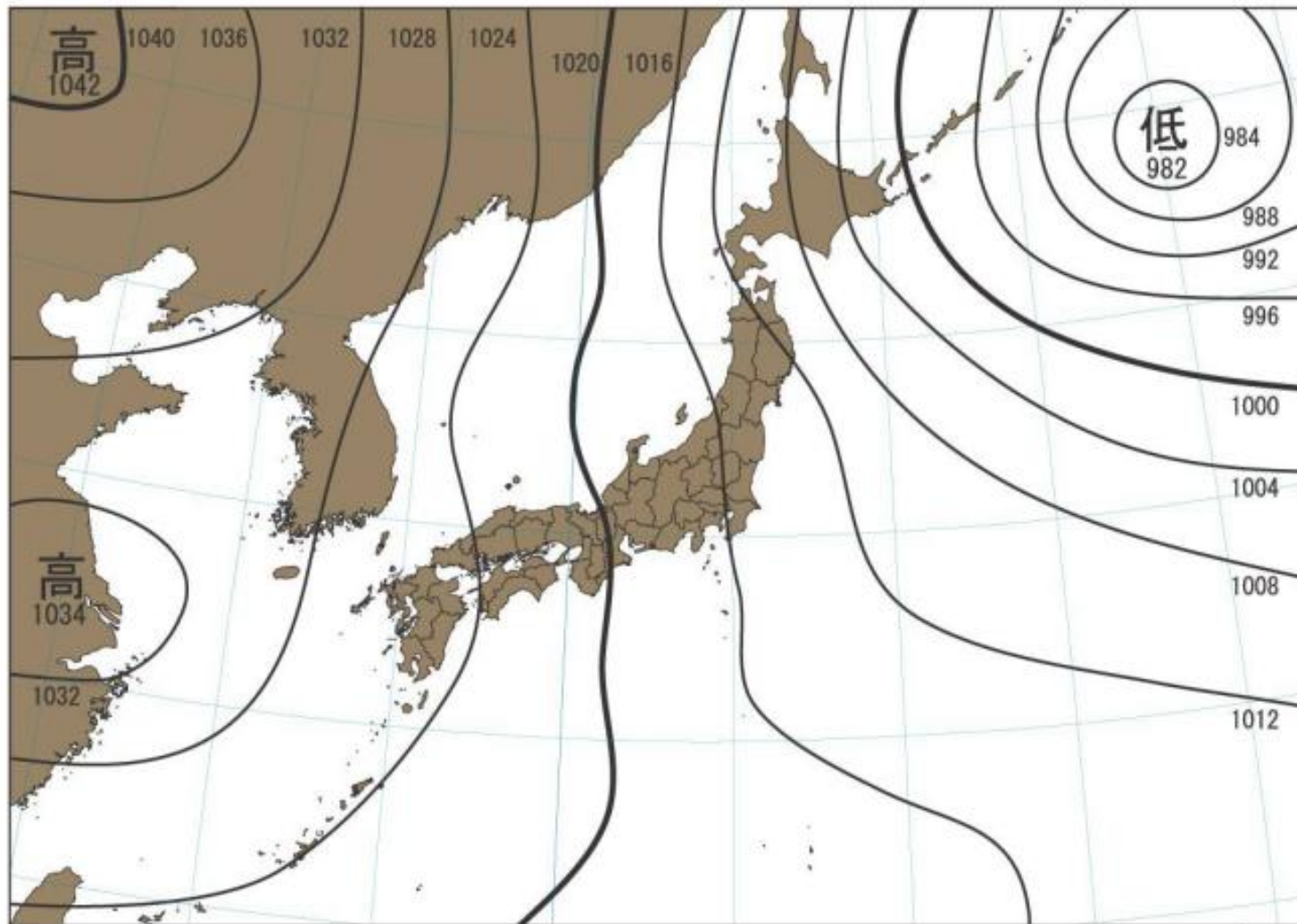
2月(冬)



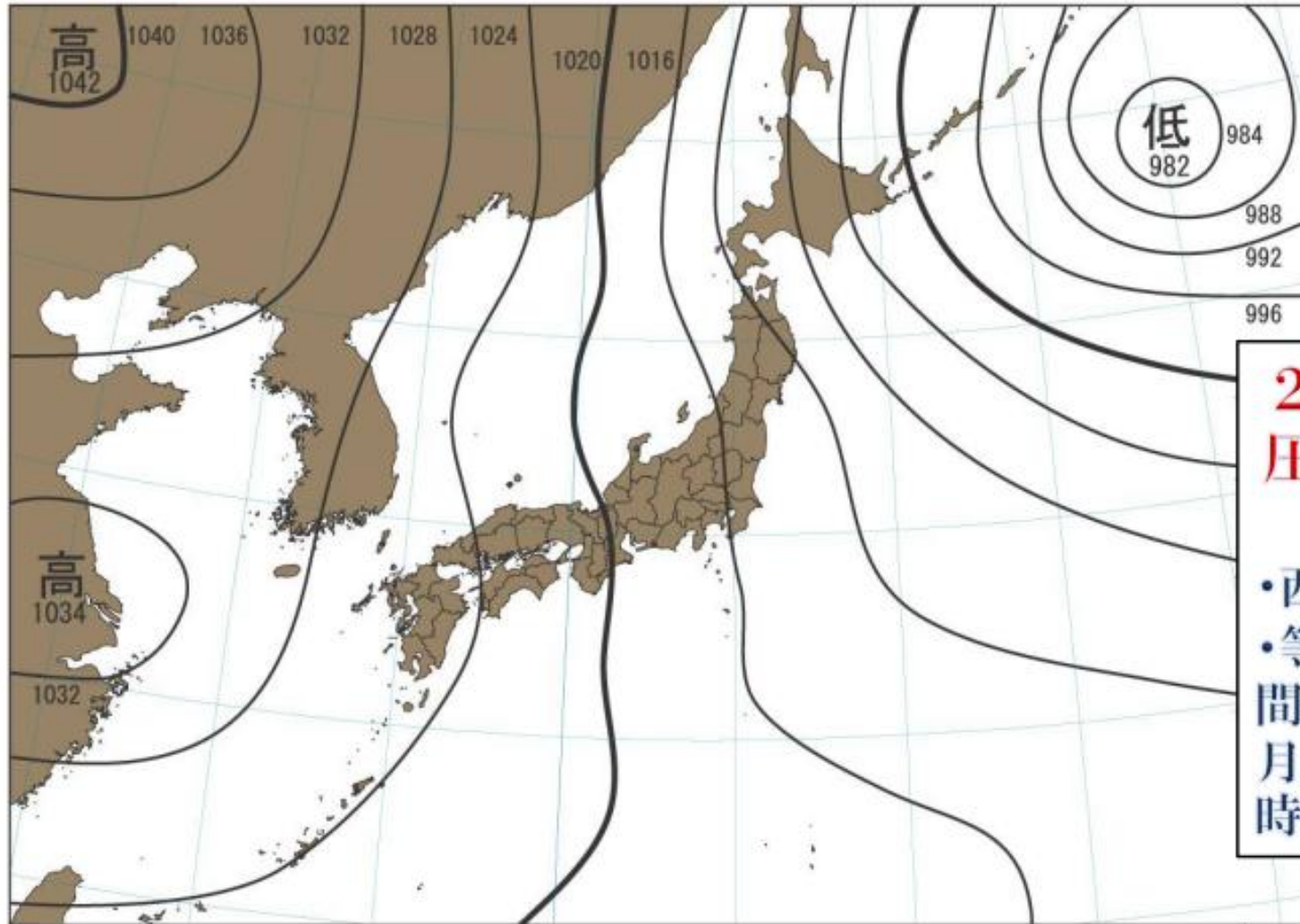
2月の断面の特徴

- 大陸からの寒気が日本列島を覆っている
- 日本海側に積乱雲ができる
- 日本海側は雪

2月(冬)



2月(冬)



2月の気圧配置の特徴

- 西高東低
- 等圧線の間隔が12月より広い時が多い

2月(冬)



100~200mm

100mm未満

季節風

昼の風

夜の風

降水量

風

2月(冬)



2月の風と降水量の特徴

- 大陸からの季節風
- 日本海側の降水量は100 mm ~200mm
- 太平洋側の降水量も増える
- 昼と夜の風向きが同じ

100~200mm

降水量

100mm未満

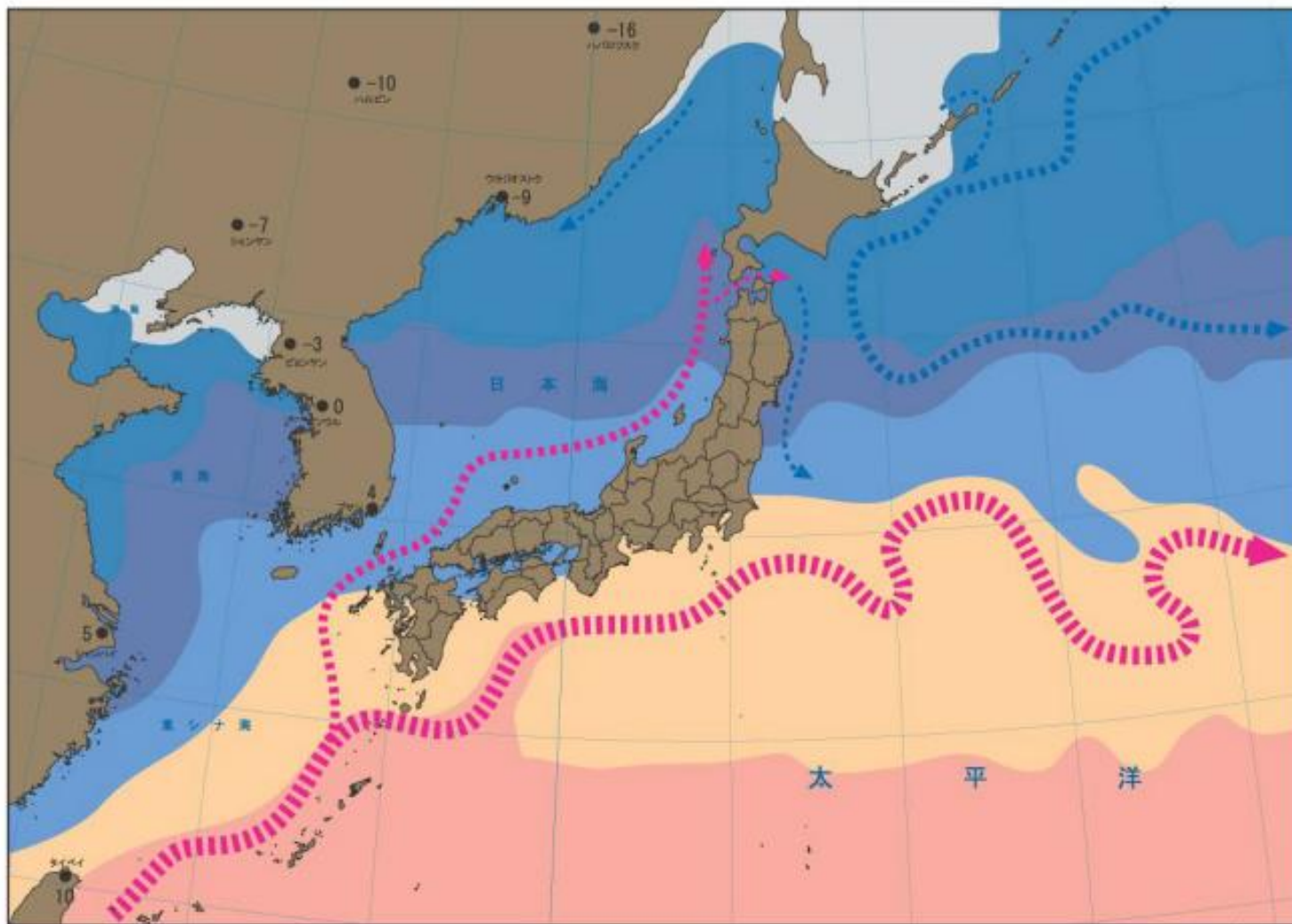
季節風

風

昼の風

夜の風

2月(冬)



20°C~25°C

10°C~15°C

0°C~5°C

暖流

15°C~20°C

5°C~10°C

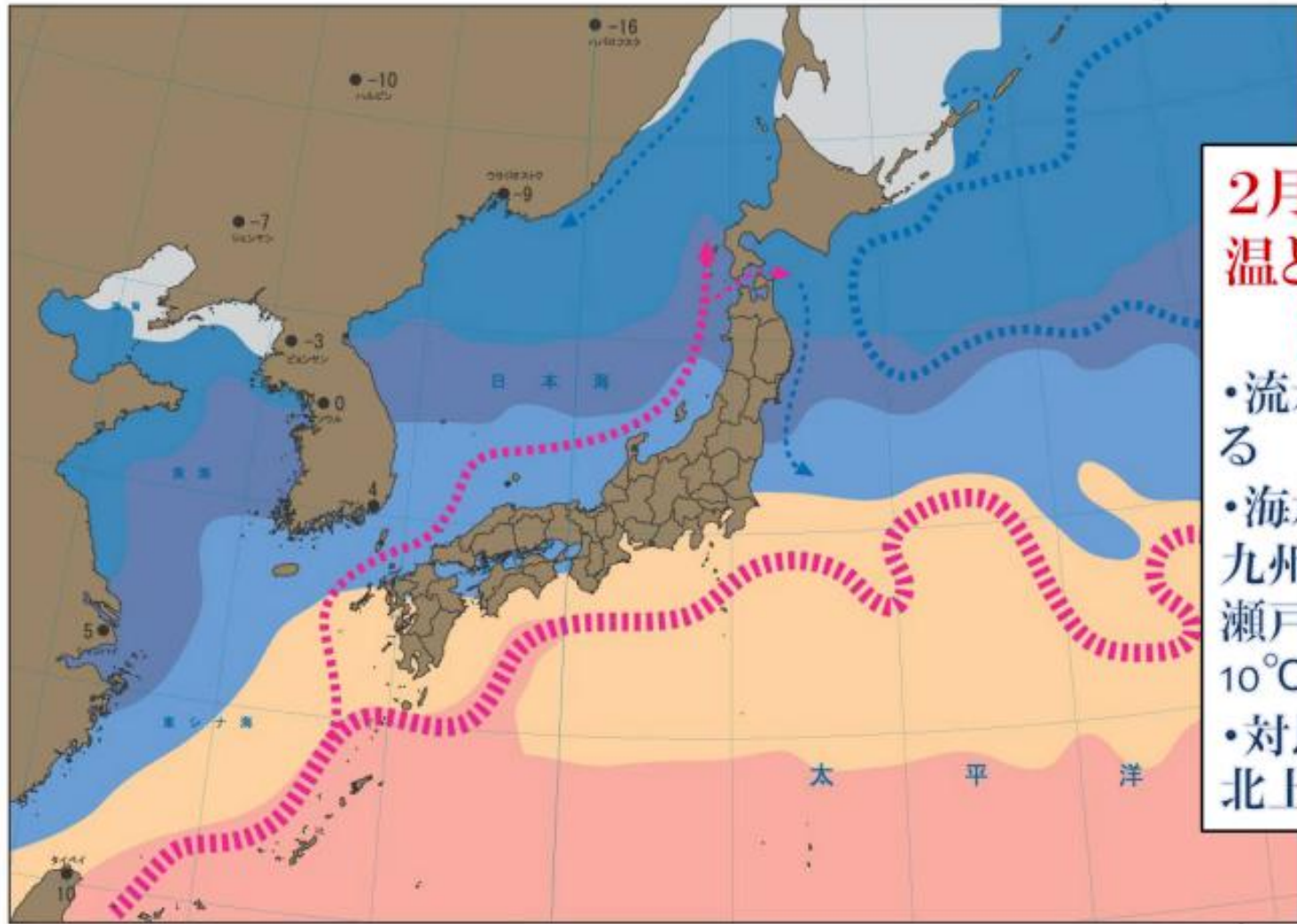
流水

寒流

海水温

海流

2月(冬)



2月の海水 温と海流の 特徴

- 流氷が広がる
- 海水温は、九州北部や瀬戸内海も10°C~15°C
- 対馬海流の北上が弱い

